

MĚSTSKÝ ÚŘAD SOKOLOV
Odbor životního prostředí
Rokycanova 1929, 356 01 Sokolov

ČÍSLO SPISU: MUSO/37829/2018/OŽP/KAPE
ČÍSLO JEDNACÍ: MUSO/37829/2018/OŽP/KAPE
ČÍSLO EVIDENČNÍ: 54218/2018
VYŘIZUJE: Kamila Pekárová
TEL.: +420 354 228 168
E-MAIL: kamila.pekarova@mu-sokolov.cz
DATUM: 14. 5. 2018

ZÁVAZNÉ STANOVISKO

Městský úřad Sokolov, odbor životního prostředí jako orgán odpadového hospodářství (dále jen "orgán odpadového hospodářství") příslušný dle § 79 odst. 4 zákona 185/2001 Sb., o odpadech a o změně některých dalších zákonů (dále jen "zákon o odpadech") a v souladu s ustanovením § 149 odst. 1 zákona č. 500/2004 Sb., správní řád, ve znění pozdějších předpisů (dále jen „správní řád“)

vydává žadateli, kterým je:

Město Sokolov, IČO: 00259586, Rokycanova 1929, Sokolov, 356 01 Sokolov 1, v zastoupení: Ing. Jan Klícha, IČO: 10342311, Sadová 43, 357 03 Svatava

souhlasné závazné stanovisko dle § 79 odst. 4 zákona o odpadech ke způsobu nakládání s odpady jak je popsán v projektové dokumentaci ke stavebnímu řízení k akci „Stavební úpravy administrativního domu Karla Hynka Máchy 1275, Sokolov 356 01“

Projektovou dokumentaci zpracoval Ing. Jan Klícha, číslo autorizace 5570, autorizovaný inženýr v oboru pozemních staveb.

Toto souhlasné závazné stanovisko se vydává jako podklad závazný pro výrokovou část povolujícího rozhodnutí příslušného stavebního úřadu.

Odůvodnění

Městský úřad Sokolov odbor životního prostředí obdržel dne 20. 04. 2018 žádost o vydání závazného stanoviska z hlediska nakládání s odpady ke stavebnímu řízení k akci „Stavební úpravy administrativního domu Karla Hynka Máchy 1275, Sokolov 356 01“, kterou podalo Město Sokolov, IČO: 00259586, Rokycanova 1929, Sokolov, 356 01 Sokolov 1, v zastoupení: Ing. Jan Klícha, IČO: 10342311, Sadová 43, 357 03 Svatava.

K žádosti bylo doloženo:

- Plná moc ze dne 19. 4. 2018
- Průvodní zpráva a Souhrnná technická zpráva a Plán organizace výstavby z prosince 2017, kterou zpracoval Ing. Jan Klícha, číslo autorizace 5570, autorizovaný inženýr v oboru pozemních staveb

- Koordinační situace

Vzhledem k tomu, že způsob nakládání s odpady vzniklými během stavby popsany v předložené projektové dokumentaci Souhrnná technická zpráva bod B.8 je v souladu se zákonem o odpadech, vydal orgán odpadového hospodářství souhlasné závazné stanovisko.

Poučení

Toto závazné stanovisko je dle § 149 odst. 1 správního řádu úkonem učiněným správním orgánem na základě § 79 odst. 4 zákona o odpadech, který není samostatným rozhodnutím ve správním řízení a nelze se proti němu samostatně odvolat. Obsah závazného stanoviska lze napadnout v rámci odvolání proti rozhodnutí, které je závazným stanoviskem podmíněno.

Městský úřad Sokolov
Odbor životního prostředí
(7)

Kamila Pekárová
referent odboru životního prostředí

Rozdělovník:

Účastník řízení:

Město Sokolov, Rokycanova 1929, Sokolov, 356 01 Sokolov 1,
v zastoupení: Ing. Jan Klícha, Sadová 43, 357 03 Svatava

Dotčený orgán:

Městský úřad Sokolov, odbor stavební a ÚP, Rokycanova 1929, Sokolov, 356 01 Sokolov 1,

MĚSTSKÝ ÚŘAD SOKOLOV

Rokycanova 1929, 356 01 Sokolov

Odbor stavební a územního plánování

ČÍSLO SPISU: SUP/83443/2018/MAVO
ČÍSLO JEDNACÍ: MUSO/93772/2018/OSÚP/MAVO
ČÍSLO EVIDENČNÍ: 114633
VYŘIZUJE: Marcela Vojáčková
TEL.: 354 228 231, 727 974 542
E-MAIL: marcela.vojackova@mu-sokolov.cz
DATUM: 27.09.2018

ZÁZNAM

do spisu o oprávněné úřední osobě

učiněný podle ustanovení § 15 odst. 4 zákona č.500/2004 Sb., správní řád, ve znění pozdějších předpisů a v souladu s platným Organizačním řádem Městského úřadu Sokolov

ve věci územního souhlasu, o který které dne 31.08.2018 požádalo Město Sokolov, IČ 002 59 586, sídlo Rokycanova 1929, 356 01 Sokolov 1, které zastupuje MěÚ Sokolov, odbor rozvoje města, Hana Špičková - vedoucí odboru, Rokycanova 1926, 356 01 Sokolov 1 týkající se stavby:

*"Stavební úpravy administrativního domu - Karla Hynka Máchy 1725 Sokolov"
zařízení zdravotně technických instalací - odvod dešťových vod
Sokolov, Karla Hynka Máchy č.p. 1275*

Oprávněná úřední osoba: Marcela Vojáčková
Číslo spisu: SUP/83443/2018/MAVO

Popis záznamu:

Ve výše uvedené věci je určena podle ustanovení § 15 odst. 4 správního řádu a platného Organizačního řádu úřadu oprávněnou úřední osobou k úkonům ve správním řízení včetně podepsání rozhodnutí ve věci paní Marcela Vojáčková, úředník odboru stavebního a územního plánování.

**MĚSTSKÝ ÚŘAD
SOKOLOV**

odbor stavební a územního plánování

12. Švirková

Ing. Ludmila Švirková
vedoucí odboru stavebního a územního plánování



**Vodohospodářská
společnost Sokolov, s.r.o.**

Váš dopis zn.:

Ze dne:

Naše značka: 386/2018

Vyřizuje: Olga Bulandrová

Kontakt: Tel: 352 304 250
E-mail: olga.bulandrova@voss.cz

Datum: 25.4.2018

Žadatel:

Ing. Jan Klícha

Sadová 43

357 03 Svatava

Věc: Stavební úpravy administrativního domu, K.H.Máchy č.p.1275, Sokolov – vyjádření k projektové dokumentaci.

K předložené projektové dokumentaci, která řeší stavební úpravy výše uvedeného objektu, nemáme připomínky. Dle předložené dokumentace zůstává napojení stávajících přípojek vody a kanalizace na sítě ve správě naší společnosti beze změn a stavební úpravy se netýkají navýšení potřeby pitné a požární vody pro uvedený objekt.

Vypouštění odpadní vody z objektu musí být trvale v souladu s hodnotami Kanalizačního řádu pro Město Sokolov.

S pozdravem

Ing. Jiří Braun

Manažer technického útvaru®
VODOHOSPODÁŘSKÁ
SPOLEČNOST SOKOLOV, s.r.o.
technická dokumentace a GIS
356 01 Sokolov

Vodohospodářská společnost Sokolov, s.r.o.

Jiráho Dmítrova 1619 • 356 01 Sokolov

Tel.: 601 279 279, 840 111 111 • E-mail: info@voss.cz • www.voss.cz

Společnost je zapsána v obchodním rejstříku oddíl C 2378 u Krajského soudu v Plzni

IČ: 45351325 • DIČ: CZ45351325

provozovna Rokycany: Stehlíkova 131/2 • 337 01 Rokycany

by  **VEOLIA**

Váš dopis zn.:

Ze dne:

Naše zn.: MUSO/41943/2018/ORM/MIMA

Ing. Jan Klícha

Sadová 43

357 03 SVATAVA

Vyřizuje: Miroslav Mareš

Tel.: 354228264



Mobil:

E-mail: miroslav.mares@mu-sokolov.cz

Datum: 2018-05-09

Věc: Vyjádření k projektové dokumentaci stavby Stavební úpravy administrativního domu K.H.Máchy 1275, 356 01 Sokolov

Odbor rozvoje města souhlasí s předloženým návrhem projektové dokumentace pro stavební povolení stavby Stavební úpravy administrativního domu K.H.Máchy 1275, 356 01 Sokolov. Projektovou dokumentaci zpracoval Ing. Jan Klícha, Sadová 43, 357 03 Svatava, IČ 10342311.


Hana Špičková, vedoucí ORM
Bc. Karel Suchý, oddělení vnitřní správy

Město příjemné pro život

Rokycanova 1929 • 356 01 Sokolov • Tel.: +420 359 808 111 • Fax: +420 359 808 300

E-mail: epodatelna@mu-sokolov.cz • ID datové schránky: 6xmbrxu • <http://www.sokolov.cz>

IČ: 00259586 • DIČ: CZ00259586



SOKOLOVSKÁ UHELNÁ, právní nástupce, a. s.

Staré náměstí 69, 356 01 SOKOLOV
(zápis do obchodního rejstříku u Krajského soudu v Plzni
v oddílu B ve vložce 980)

Ing. Jan Klícha

Expresprojekt.projekční kancelář

Sadová 43

357 03 Svatava

VÁŠ DOPIS ZNAČKY/ZE DNE

NAŠE ZNAČKA
53/2018/Ho/BAR

VYŘIZUJE/LINKA
Ing.Horník/352 46 2231

SOKOLOV
. dubna 2018

Vyjádření ke stavbě pro územní a stavební řízení

K Vaší žádosti o vyjádření ke stavbě „Stavební úpravy administrativního domu Karla Hynka Máchy 1275, Sokolov 356 01“ dle předložené projektové dokumentace autorizovaného inženýra Ing. Jana Klíchy, č. zakázky 90232018 z 12/2017, na pozemku p.č. 951 (+ blízké okolí cca 10m) v k.ú Sokolov, sdělujeme:

- stavba se nachází mimo chráněná ložisková území hnědého uhlí;
- dle nám dostupných informací z mapové dokumentace není výše uvedený, ke stavbě určený, pozemek poddolován.

Z hlediska ochrany zásob ložisek nerostných surovin a z hlediska dotčení území dolovou činností nemáme ke stavbě připomínek.

Na pozemku p.č. 951 a v jeho blízkém okolí do 10m za hranici pozemku se nenacházejí žádná zařízení ve vlastnictví či správě Sokolovské uhelné, právního nástupce, a.s.

Toto vyjádření pozbývá platnosti, pokud řízení, ke kterému bylo vydáno, nebylo zahájeno do 12 měsíců od data vydání vyjádření.

S pozdravem

Ing. Zdeněk K u p r, MBA
člen představenstva



Obvodní báňský úřad pro území kraje Karlovarského

Boženy Němcové 1932, 356 01 Sokolov

Vážený pan
Ing. Jan Klícha
Sadová 43
35703 Svatava

Váš dopis značky / ze dne
ze dne 28. 3. 2018

Naše značka
SBS/10022/2018/OBÚ-08

Vyřizuje / linka
Ing. Nerad/352350748

V Sokolově
3. 4. 2018

Vyjádření ke stavbě „Stavební úpravy administrativního domu“, ul. K. H. Máchy 1275, Sokolov

Obvodní báňský úřad pro území kraje Karlovarského obdržel dne 28. 3. 2018 Vaši žádost o naše vyjádření k výše uvedené stavbě.

Podle podkladů, které má zdejší úřad k dispozici, leží dotčené území mimo chráněná ložisková území a stanovené dobývací prostory. V dotčeném území však nelze zcela vyloučit případný výskyt starých důlních děl a případné důsledky po bývalé hlubinné těžbě. Registr starých důlních děl vede Česká geologická služba, která Vám na požádání podá bližší informace na adrese: Česká geologická služba, oddělení rizikových faktorů, Dačického nám. 11, 284 01 Kutná Hora, tel. 327512220.

Z hlediska ust. § 19, odst. 1 zákona č. 44/1988 Sb., o ochraně a využití nerostného bohatství (horní zákon), ve znění pozdějších předpisů, nemá zdejší úřad k vydání rozhodnutí o umístění a provedení stavby žádné připomínky.

Poskytnutou projektovou dokumentaci Vám v příloze posíláme zpět.

Obvodní báňský úřad pro
území kraje Karlovarského
Boženy Němcové 1932
356 01 Sokolov


Ing. Jiří Mašek
předseda úřadu

Příloha: Projektová dokumentace

MĚSTSKÝ ÚŘAD SOKOLOV
Odbor životního prostředí
Rokycanova 1929, 356 01 Sokolov

VÁŠ DOPIS ZN./ZE DNE: -- / 28.03.2018
ČÍSLO SPISU: MUSO/29048/2018/OŽP/JAMU
ČÍSLO JEDNACÍ: MUSO/29048/2018/OŽP/JIRY
ČÍSLO EVIDENČNÍ: 47689/2018
VYŘIZUJE: Jindřiška Rychnová
TEL.: +420 354 228 177
E-MAIL: jindriska.rychnova@mu-sokolov.cz

- dle rozdělovníku

DATUM: 26.04.2018

SOUHRNNÉ VYJÁDŘENÍ

**„Stavební úpravy administrativního objektu Karla Hynka Máchy 1275, Sokolov,
p.č. 951, k.ú. Sokolov“**

Dne 28.03.2018 obdržel Městský úřad Sokolov, Odbor životního prostředí, žádost o souhrnné vyjádření k výše uvedené akci pro stavební řízení. K předloženým projektovým podkladům vydává odbor životního prostředí Městského úřadu Sokolov následující vyjádření:

Vyjádření z hlediska nakládání s odpady (zákon č. 185/2001 Sb.)

(Ing. Jitka Škrabalová, tel. +420 354228 170)

V současné době již bylo požádáno o vydání závazného stanoviska dle § 79 odst. 4 tohoto zákona č. 185/2001 o odpadech pro předmětnou stavbu.

Vyjádření z hlediska ochrany ovzduší (zákon č. 201/2012 Sb.)

(Ing. Jitka Škrabalová, tel. +420 354228 170)

Při stavebních pracích je třeba omezovat šíření prachových částic do ovzduší, zejména následujícími postupy: zastřešení silně prašných míst, zakrytí skladování sypkých materiálů, při pracích na fasádách použít krytých shozů a plachet nad kontejnery, stálé udržování čistoty staveniště a komunikací (vlhčení dopravních ploch), očista vozidel apod.

Vyjádření z hlediska ochrany přírody a krajiny (zákon č. 114/1992 Sb.)

(Ing. Linda Tomesová, tel. +420 354228 166)

Bez připomínek. Předmětnou stavbou nejsou dotčeny zájmy ochrany přírody.

Vyjádření z hlediska ochrany zemědělského půdního fondu (zákon č. 334/1992 Sb.)

(Ing. Jitka Škrabalová, tel. +420 354228 170)

Bez připomínek, stavbou nejsou dotčeny pozemky zemědělského půdního fondu.

Vyjádření z hlediska státní správy lesů (zákon č. 289/1995 Sb.)

(Ing. Jana Musilová, tel. +420 354228 171)

Bez připomínek, stavbou nejsou dotčeny zájmy chráněné lesním zákonem.

Vyjádření z hlediska vodoprávního (zákon č. 254/2001 Sb.)

(Ing. Jitka Škrabalová, tel. +420 354228 170)

Bez připomínek, stavbou nejsou dotčeny zájmy chráněné vodním zákonem.

Městský úřad Sokolov

Odbor životního prostředí

Ing. Jitka Škrabalová

vedoucí odboru životního prostředí

Příloha:

Projektová dokumentace

ROZDĚLOVNÍK:

Žadatelé:

Město Sokolov, IČO: 00259586, Rokycanova 1929, Sokolov, 356 01 Sokolov 1,
v zastoupení: **Ing. Jan Klícha, IČO: 10342311, Sadová 43, 357 03 Svatava**

Na vědomí:

Městský úřad Sokolov – odbor stavební a územního plánování



Hasičský záchranný sbor Karlovarského kraje

Závodní 205, 360 06 Karlovy Vary

K č.j.: HSKV-957-2/2018-PCNP

Karlovy Vary 18. 4. 2018

Počet listů : 1

Přílohy : PD

Ing. Jan Klícha
Sadová 43
357 03 Svatava

Závazné stanovisko dotčeného orgánu na úseku požární ochrany

Vyřizuje: nprap. Zdeněk Andrášek, tel.: 950370290, fax: 950370252, e-mail: zdenek.andrasek@hzs-kvk.cz

Název stavby : Stavební úpravy administrativního domu

Místo stavby : K. H. Máchy 1275, Sokolov

Stavebník : Město Sokolov, Rokycanova 1929, Sokolov 356 01

Předložený druh dokumentace : stavební povolení, Ing. Jan Klícha, ČKAIT – 0300231, 12/2017

Hasičský záchranný sbor Karlovarského kraje jako věcně a místně příslušný dotčený orgán na úseku požární ochrany dle ustanovení § 26 odst. 2 písm. b) a ustanovení § 31 odst. 1 písm. b) zákona č. 133/1985 Sb., o požární ochraně, ve znění pozdějších předpisů (dále jen „zákon o požární ochraně“), posoudil v rozsahu požárně bezpečnostního řešení výše uvedenou projektovou dokumentaci ke stavebnímu povolení předloženou dne 28. 3. 2018 a vydává k ní v souladu s ustanovením § 31 odst. 3 zákona o požární ochraně a dále dle ustanovení § 149 odst. 1 zákona č. 500/2004 Sb., správní řád, ve znění pozdějších předpisů,

souhlasné závazné stanovisko.

Odůvodnění:

HZS Karlovarského kraje vycházel při vydání závazného stanoviska z těchto podkladů:

- Požárně bezpečnostní řešení, Ing. Jan Klícha, ČKAIT – 0300231, 2/2018

Posouzením předložené projektové dokumentace v rozsahu požárně bezpečnostního řešení dle ustanovení § 46 odst. 1 vyhlášky č. 246/2001 Sb., o stanovení podmínek požární bezpečnosti a výkonu státního požárního dozoru (vyhláška o požární prevenci), ve znění vyhlášky č. 221/2014 Sb., dospěl HZS Karlovarského kraje k závěru, že požárně bezpečnostní řešení splňuje obsahové náležitosti dle ustanovení § 41 vyhlášky o požární prevenci. Z obsahu posouzeného požárně bezpečnostního řešení vyplývá, že jsou splněny technické podmínky požární ochrany kladené na danou stavbu vyhláškou č. 23/2008 Sb., o technických podmínkách požární ochrany staveb, ve znění vyhlášky č. 268/2011 Sb.

V souladu s ustanovením § 46 odst. 3 vyhlášky č. 246/2001 Sb., o stanovení podmínek požární bezpečnosti a výkonu státního požárního dozoru (vyhláška o požární prevenci), si Hasičský záchranný sbor Karlovarského kraje jeden výtisk požárně bezpečnostního řešení ponechává ve své dokumentaci.




plk. Ing. Jaromír Podlaha


rada

vedoucí oddělení stavební prevence,
kontrolních činností a zjišťování příčin požáru

v.z. kpt. Bc. Ladislav Hejný



Zodpovědný projektant Ing. Klícha Jan	Ing. Klícha Jan autorizovaný inženýr, expert PENB Expresprojekt – projekční kancelář Tel: 731 937 233, 603 909 194 Mail: klchajan@volny.cz
Zpracovatel Ing. Klícha Jan	
Investor Město Sokolov	Datum 15.2.2018
Akce Stavební úpravy administrativního domu Karla Hynka Máchy 1275, Sokolov 356 01	Číslo zakázky
Obsah Požárně bezpečnostní řešení	Číslo výtisku



ŽADATEL

Jan Klícha

NAŠE ZNAČKA

0200755438

VYŘIZUJE / LINKA

841 842 843

VYŘÍZENO DNE

21.05.2018

Sdělení o existenci komunikačního vedení společnosti Telco Pro Services, a. s.

Název akce: **Stavební úpravy administrativního domu Karla Hynka Máchy 1275, Sokolov 356 01**

Účel: **Informativní**

Vážený zákazníku,
dovolujeme si reagovat na Vaši žádost číslo 0200755438 ze dne 21.05.2018, která se týkala sdělení o existenci komunikačního zařízení na Vámi určeném zájmovém území.

Dle vědomí společnosti Telco Pro Services, a. s., se na Vámi vymezeném zájmovém území:
nenachází komunikační zařízení v majetku společnosti Telco Pro Services, a. s.

Zároveň si Vás dovoluujeme upozornit, že není vyloučeno, že se ve Vámi vymezeném zájmovém území nachází jiné zařízení, které není v majetku společnosti Telco Pro Services, a. s.

Toto sdělení je platné do 21.05.2019.

V souvislosti s výše uvedeným si Vás dovoluujeme upozornit, že sdělení o existenci či neexistenci sítě představuje skutečnosti tvořící obchodní tajemství společnosti Telco Pro Services, a. s. Poskytnuté informace jsou dále také důvěrnými informacemi společnosti Telco Pro Services, a. s. Z výše uvedených důvodů si Vás proto společnost Telco Pro Services, a. s., dovoluje upozornit, že s poskytnutými informacemi je potřeba nakládat dle platných právních předpisů, v opačném případě se vystavujete postihu ve smyslu platné právní úpravy. V této souvislosti si Vás dovoluujeme rovněž upozornit, že požadované informace nesmí být předány, sděleny, využity, zpřístupněny, či jiným způsobem postoupeny na jakoukoli třetí osobu bez předchozího prokazatelného souhlasu společnosti Telco Pro Services, a. s. Informace o existenci sítě mohou být využity pouze pro účel, pro který byly vyžádány.

S pozdravem



Telco Pro Services, a. s.
Duhová 1531/3
140 00 Praha 4
IČ: 291 48 278
(16)

Jiří Cimpel


Telco Pro Services, a. s.

Přílohy

Situační výkres zájmového území

Telco Pro Services, a. s.

Duhová 1531/3, 140 00 Praha 4 | tel.: 841 842 843 | IČ: 29148278, DIČ: CZ29148278
e-mail: servicedesk@cez.cz, www.cez.cz/tps | zapsána v obchodním rejstříku vedeném
Městským soudem v Praze, oddíl B, vložka 18830



Platí pouze se sdělením číslo 0200755438.

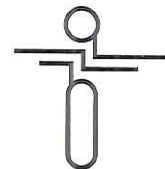
Zakreslené polohy zařízení v příloze jsou pouze informativní.

Situační výkres zájmového území



LEGENDA

- | | | | |
|-----------|---------------------------|-----------|-----------------------------|
| — — — — — | Nadzemní optické vedení | — — — — — | Radioreléový spoj vzduch |
| — — — — — | Podzemní optické vedení | — — — — — | Zájmové území |
| — — — — — | Nadzemní metalické vedení | — — — — — | Hranice katastrálního území |
| — — — — — | Podzemní metalické vedení | | |



Jan Klícha
Sadová 43
35703 Svatava

naše značka
5001655386

vyřizuje
Jaroslav Kápička

datum
22.01.2018

Věc:

**Stavební úpravy administrativního domu
Karla Hynka Máchy 1275, Sokolov 356 01**
K.ú. - p.č.: Sokolov

Stavebník: Město Sokolov, Rokycanova 1929, 35601 Sokolov

Účel stanoviska: Informace o výskytu sítí (formát PDF)

GasNet, s.r.o., jako provozovatel distribuční soustavy (PDS) a technické infrastruktury, zastoupený GridServices, s.r.o., vydává toto stanovisko:

Toto stanovisko slouží POUZE JAKO INFORMACE o výskytu plynárenského zařízení a plynovodních přípojek (dále jen PZ) v zájmovém území vyznačeném v příloze.

V zájmovém území vyznačeném v příloze tohoto stanoviska, nebo jeho blízkosti se NACHÁZÍ provozovaná PZ ve vlastnictví nebo správě GasNet, s.r.o. - viz příloha s informativní polohou PZ a informací v legendě. Upozorňujeme, že se v zájmovém území vyznačeném v příloze tohoto stanoviska mohou nacházet PZ, která jsou ve fázi výstavby a doposud nebyla předána GasNet, s.r.o. k provozování. Taktéž se v zájmovém území mohou nacházet PZ jiných vlastníků či správců, případně i dlouhodobě nefunkční/neprovozovaná PZ bez dostupných informací o jejich poloze a vlastnictví. Tato PZ NEJSOU v příloze vyznačena a nejsou předmětem tohoto stanoviska.

Toto stanovisko LZE použít pro:

- případné upřesnění polohy PZ jeho vytyčením. Vytyčení provede příslušná regionální oblast a to ZDARMA. Při žádosti uvede žadatel naši značku (číslo jednací) uvedenou v úvodu tohoto stanoviska. Objednání vytyčení se provádí na portálu Distribuce plynu online: <https://dpo.gasnet.cz/zadost-o-vytyceni>.

Toto stanovisko NELZE použít pro:

- jednání s orgány státní správy ve věcech územního plánování a stavebního řádu dle zákona č. 183/2006 Sb. v platném znění
- územní řízení, řízení o územním souhlasu, veřejnoprávní smlouvy pro umístění stavby, zjednodušené územní řízení, ohlášení, stavební řízení, společné územní a stavební řízení, veřejnoprávní smlouvu o provedení stavby nebo oznámení stavebního záměru s certifikátem autorizovaného inspektora.
- realizaci stavby a rovněž nenahrazuje stanovisko k dokumentaci stavby.

Pokud chcete využít poskytnuté informace pro zpracování projektové dokumentace, sdělujeme Vám tyto další informace:

1) O poskytnutí polohy stávajících PZ ve správě GasNet, s.r.o. v digitální podobě (dgn,dwg) lze požádat prostřednictvím služby Vektorová data, která je dostupná na <https://dpo.gasnet.cz/zadost-o-vektorova-data>. Tato služba je určena odborné veřejnosti (projektční firmy) a obcím a krajům (oblast územního plánování).

2) Projektovou dokumentaci, ve které budou zakreslena PZ dle poskytnutých mapových nebo elektronických podkladů, požadujeme předložit k odsouhlasení podáním žádosti na portálu Distribuce plynu online <https://dpo.gasnet.cz/zadost-o-stanovisko>.

GridServices, s.r.o.
Plynárenská 499/1
Zábrdovice
602 00 Brno
T +420532221111
F +420545578571
E info@gridservices.cz
I www.gridservices.cz
IČ: 27935311
DIČ: CZ27935311

Zapsán do obchodního rejstříku:
Krajský soud v Brně
oddíl C, vložka 57165
26.07.2007

Bankovní spojení:
Československá obchodní banka,
a.s.
Číslo účtu: 17837923
Kód banky: 0300

- 3) Dokumentace bude vypracována ve smyslu stavebního zákona č. 183/2006 Sb. ve znění pozdějších předpisů.
- 4) Pokud v poskytnutých mapových podkladech naleznete informaci o PLÁNOVANÉ STAVBĚ PŘED REALIZACÍ, jedná se o situaci, kdy v zájmovém území nebo v jeho blízkosti se připravuje plynárenská stavba (rekonstrukce, nová výstavba, přeložka). V případě, že se bude jednat o připravovanou investici GasNet, s.r.o., požadujeme Vaši stavbu koordinovat s naším záměrem.
- 5) Pokud v poskytnutých mapových podkladech naleznete informaci o PROVEDENÉ VÝSTAVBĚ, KTERÁ NENÍ UVEDENA DO PROVOZU, jedná se o situaci, kdy v zájmovém území nebo v jeho blízkosti je vybudováno PZ, které bude v blízké době uvedeno do provozu. Na tato PZ se vztahují ochranná, případně bezpečnostní pásma dle zákona č. 458/2000 Sb. ve znění pozdějších předpisů. Informace o možnosti poskytnutí digitálních dat (dgn,dwg) a podmínky výdeje získáte na adrese: <http://www.gasnet.cz/cs/zadost-o-vektorova-data/>.
- 6) Pokud Vaše zájmové území protíná PÁSMO VLIVU ANODOVÉHO UZEMNĚNÍ SKAO, je třeba individuálního posouzení v závislosti na připravované stavbě. V tomto případě kontaktujte techniky odboru externích požadavků zákazníků: Zdeněk Kocourek, Ing. Martin Majkut (zdenek.kocourek@innogy.com, martin.majkut@innogy.com), kteří Vám poskytnou podrobné informace.
- 7) V případě potřeby dalších informací k poskytnutým mapovým podkladům kontaktujte technika externích požadavků prostřednictvím Kontaktního systému <http://www.gasnet.cz/cs/kontaktni-system/> (Stanovisko k existenci sítí a ke stavbě NEplynárenského zařízení).

Plynofikace nemovitosti:

Požadavek na připojení nového odběrného místa nebo technické změny u existujícího odběrného místa musí být projednán prostřednictvím žádosti o připojení k distribuční soustavě. Podrobné informace naleznete na stránkách GasNet, s.r.o. <https://www.gasnet.cz/cs/zakaznik/>.

V případě, že plánovaná plynofikace vyvolá rozšíření plynovodní sítě (připojení více odběrných míst), musí být toto projednáno s vlastníkem sítě GasNet, s.r.o.. Podrobné informace naleznete na stránkách <https://www.gasnet.cz/cs/obec-developer/>.

Stanovisko bylo vygenerováno na základě Vaší žádosti automaticky.

Toto stanovisko platí pouze pro území vyznačené v příloze tohoto stanoviska a to 24 měsíců ode dne jeho vydání.

Za správnost a úplnost dokumentace předložené s žádostí včetně jejího souladu s platnými předpisy plně zodpovídá její zpracovatel. Stanovisko nenahrazuje případná další stanoviska k jiným částem stavby.

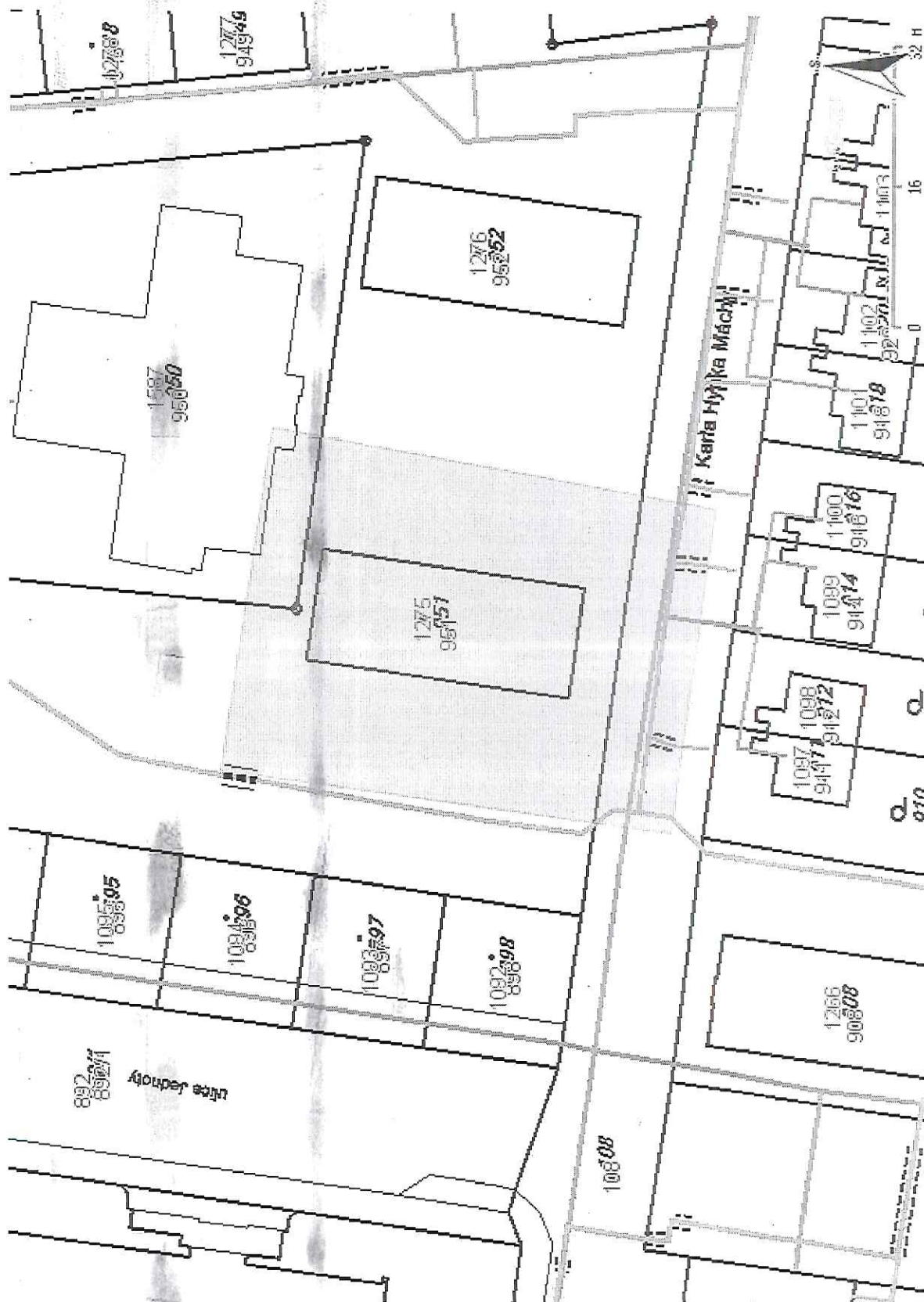
V případě další korespondence nebo jednání (např. změna stavby) uvádějte naši značku - 5001655386 a datum tohoto stanoviska. Kontakty jsou k dispozici na www.gridservices.cz nebo NONSTOP zákaznická linka 800 11 33 55.


GasNet, s.r.o.
zastoupená společností GridServices, s.r.o., IČ 279 35 311
Jaroslav Kápička
Vedoucí zpracování externích požadavků
Odbor zpracování externích požadavků

Přílohy: Detailní zakres plynárenského zařízení

Provozovatel DS: GasNet, s.r.o.; Stavebník: Město Sokolov, Rokycanova 1929, 35601 Sokolov. K.ú.: Sokolov.

<p>linie</p> <p>plynovodu</p> <p>NTL</p> <p>STL</p> <p>VTL</p> <p>WVL</p> <p>nefunkční</p> <p>plánovaná</p> <p>stavba před</p> <p>realizací</p> <p>ve výstavbě,</p> <p>neuvedeno do</p> <p>provozu</p>	
regulační stanice	
ochranné zařízení	
kabel	
elektrořepojka	
kabel protikoroziní ochrany	
anodové uzemnění	
stanice katodové ochrany	
pásmo vlivu anodového uzemnění SKAO	



**VYJÁDŘENÍ O EXISTENCI SÍTĚ ELEKTRONICKÝCH KOMUNIKACÍ
A VŠEOBECNÉ PODMÍNKY OCHRANY SÍTĚ ELEKTRONICKÝCH KOMUNIKACÍ
SPOLEČNOSTI Česká telekomunikační infrastruktura a.s.**

vydané podle § 101 zákona č. 127/2005 Sb., o elektronických komunikacích a o změně některých souvisejících zákonů (zákon o elektronických komunikacích), ve znění pozdějších předpisů a § 161 zákona č. 183/2006 Sb., o územním plánování a stavebním řádu (stavební zákon) či dle dalších příslušných právních předpisů

Číslo jednací: 517989/18

Číslo žádosti: 0118 065 703

Důvod vydání Vyjádření: Předprojektová příprava, prodej-koupě nemovitosti

Platnost tohoto Vyjádření končí dne: 23. 1. 2020.

Žadatel	Jan Klícha	
Stavebník	Město Sokolov, Rokycanova 1929, Sokolov, 35601	
Název akce	Stavební úpravy administrativního domu Karla Hynka Máchy 1275, Sokolov 356 01	
Zájmové území	Okres	Sokolov
	Obec	Sokolov
	Kat. území / č. parcely	Sokolov

Žadatel shora označenou žádostí určil a vyznačil zájmové území, jakož i stanovil důvod pro vydání Vyjádření o existenci sítě elektronických komunikací a Všeobecných podmínek ochrany sítě elektronických komunikací společnosti *Česká telekomunikační infrastruktura a.s.* (dále jen *Vyjádření*).

Na základě určení a vyznačení zájmového území žadatelem a na základě stanovení důvodu pro vydání *Vyjádření* vydává společnost Česká telekomunikační infrastruktura a.s. následující *Vyjádření*:

**Ve vyznačeném zájmovém území se nachází síť elektronických komunikací
společnosti Česká telekomunikační infrastruktura a.s. (dále jen *SEK*)
nebo její ochranné pásmo.**

Existence a poloha *SEK* je zakreslena v příloženém výřezu/výřezech z účelové mapy *SEK* společnosti *Česká telekomunikační infrastruktura a.s.* Ochranné pásmo *SEK* je v souladu s ustanovením § 102 zákona č. 127/2005 Sb., o elektronických komunikacích a o změně některých souvisejících zákonů stanoveno rozsahem 1 m po stranách krajního vedení *SEK* a není v příloženém výřezu/výřezech z účelové mapy *SEK* společnosti *Česká telekomunikační infrastruktura a.s.* vyznačeno (dále jen *Ochranné pásmo*).

(1) *Vyjádření* je platné pouze pro zájmové území určené a vyznačené žadatelem, jakož i pro důvod vydání *Vyjádření* stanovený žadatelem v žádosti.

Žadatel není oprávněn toto *Vyjádření*, jakož i přílohy jež jsou součástí tohoto *Vyjádření*, použít pro účely územního řízení, stavebního řízení, či pro jakékoliv jiné řízení před správním orgánem, kde by mohla být stanovena povinnost žadatele předložit vyjádření vlastníka technické infrastruktury ve smyslu ustanovení § 161 zákona č. 183/2006 Sb. o územním plánování a stavebním řádu.

Číslo jednací:

517989/18

Číslo žádosti:

0118 065 703

Vyjádření pozbývá platnosti uplynutím doby platnosti v tomto *Vyjádření* uvedené, změnou rozsahu zájmového území či změnou důvodu vydání *Vyjádření* uvedeného v žádosti, nesplněním povinnosti stavebníka dle bodu (3) tohoto *Vyjádření*, a nebo pokud se žadatel či stavebník bezprostředně před zahájením realizace stavby ve vyznačeném zájmovém území prokazatelně neujistí u společnosti *Česká telekomunikační infrastruktura a.s.* o tom, zda toto *Vyjádření* v době bezprostředně předcházející zahájení realizace stavby ve vyznačeném zájmovém území stále odpovídá skutečnosti, to vše v závislosti na tom, která ze skutečností rozhodná pro pozbytí platnosti tohoto *Vyjádření* nastane nejdříve.

(2) Podmínky ochrany *SEK* jsou stanoveny v tomto *Vyjádření* a ve Všeobecných podmínkách ochrany *SEK* společnosti *Česká telekomunikační infrastruktura a.s.*, které jsou nedílnou součástí tohoto *Vyjádření*.

Stavebník, nebo jím pověřená třetí osoba, je povinen řídit se těmito Všeobecnými podmínkami ochrany *SEK* společnosti *Česká telekomunikační infrastruktura a.s.*

(3) Stavebník, nebo jím pověřená třetí osoba, je povinen pouze pro případ, že

a) existence a poloha *SEK*, jež je zakreslena v příloženém výřezu/výřezech z účelové mapy *SEK* společnosti *Česká telekomunikační infrastruktura a.s.* a nebo

b) toto *Vyjádření*, včetně Všeobecných podmínek ochrany *SEK*

nepředstavuje dostatečnou informaci pro záměr, pro který podal shora označenou žádost nebo pro zpracování projektové dokumentace stavby, která koliduje se *SEK*, nebo zasahuje do Ochranného pásma *SEK*, vyzvat písemně společnost *Česká telekomunikační infrastruktura a.s.* k upřesnění podmínek ochrany *SEK*, a to prostřednictvím zaměstnance společnosti *Česká telekomunikační infrastruktura a.s.* pověřeného ochranou sítě - Miroslav Apolin, e-mail: miroslav.apolin@cetin.cz (dále jen POS).

(4) Přeložení *SEK* zajistí její vlastník, společnost *Česká telekomunikační infrastruktura a.s.* Stavebník, který vyvolal překládku *SEK* je dle ustanovení § 104 odst. 17 zákona č. 127/2005 Sb., o elektronických komunikacích a o změně některých souvisejících zákonů povinen uhradit společnosti *Česká telekomunikační infrastruktura a.s.* veškeré náklady na nezbytné úpravy dotčeného úseku *SEK*, a to na úrovni stávajícího technického řešení.

(5) Pro účely přeložení *SEK* dle bodu (3) tohoto *Vyjádření* je stavebník povinen uzavřít se společností *Česká telekomunikační infrastruktura a.s.* Smlouvu o realizaci překládky *SEK*.

(6) Společnost *Česká telekomunikační infrastruktura a.s.* prohlašuje, že žadateli byly pro jím určené a vyznačené zájmové území poskytnuty veškeré, ke dni podání shora označené žádosti, dostupné informace o *SEK*.

(7) Žadateli převzetím tohoto *Vyjádření* vzniká povinnost poskytnuté informace a data užít pouze k účelu, pro který mu byla tato poskytnuta. Žadatel není oprávněn poskytnuté informace a data rozmnožovat, rozšiřovat, pronajímat, půjčovat či jinak užívat bez souhlasu společnosti *Česká telekomunikační infrastruktura a.s.* V případě porušení těchto povinností vznikne žadateli odpovědnost vyplývající z platných právních předpisů, zejména předpisů práva autorského.

V případě dotazů k *Vyjádření* lze kontaktovat společnost *Česká telekomunikační infrastruktura a.s.* na asistenční lince 238 461 111.

Přílohami *Vyjádření* jsou:

- Všeobecné podmínky ochrany *SEK* společnosti *Česká telekomunikační infrastruktura a.s.*
- Situační výkres (obsahuje zájmové území určené a vyznačené žadatelem a výřezy účelové mapy *SEK*)
- Informace k vytyčení *SEK*

Číslo jednací: 517989/18

Číslo žádosti: 0118 065 703

Vyjádření vydala společnost Česká telekomunikační infrastruktura a.s. dne: 23. 1. 2018.



Česká telekomunikační infrastruktura a.s.
Olšanská 2681/6
130 00 Praha 3
DIČ: CZ04084063

96

Všeobecné podmínky ochrany *SEK* společnosti *Česká telekomunikační infrastruktura a.s.*

I. Obecná ustanovení

1. Stavebník, nebo jím pověřená třetí osoba, je povinen při provádění jakýchkoliv činností, zejména stavebních nebo jiných prací, při odstraňování havárií a projektování staveb, řídit se platnými právními předpisy, technickými a odbornými normami (včetně doporučených), správnou praxí v oboru stavebnictví a technologickými postupy a učinit veškerá opatření nezbytná k tomu, aby nedošlo k poškození nebo ohrožení sítě elektronických komunikací ve vlastnictví společnosti *Česká telekomunikační infrastruktura a.s.* a je výslovně srozuměn s tím, že *SEK* jsou součástí veřejné komunikační sítě, jsou zajišťovány ve veřejném zájmu a jsou chráněny právními předpisy.
2. Při jakékoliv činnosti v blízkosti vedení *SEK* je stavebník, nebo jím pověřená třetí osoba, povinen respektovat ochranné pásmo *SEK* tak, aby nedošlo k poškození nebo zamezení přístupu k *SEK*. Při křížení nebo souběhu činností se *SEK* je povinen řídit se platnými právními předpisy, technickými a odbornými normami (včetně doporučených), správnou praxí v oboru stavebnictví a technologickými postupy. Při jakékoliv činnosti ve vzdálenosti menší než 1 m od krajního vedení vyznačené trasy podzemního vedení *SEK* (dále jen *PVSEK*) nesmí používat mechanizačních prostředků a nevhodného nářadí.
3. Pro případ porušení kterékoliv z povinností stavebníka, nebo jím pověřené třetí osoby, založené Všeobecnými podmínkami ochrany *SEK* společnosti *Česká telekomunikační infrastruktura a.s.* je stavebník, nebo jím pověřená třetí osoba, odpovědný za veškeré náklady a škody, které společnosti *Česká telekomunikační infrastruktura a.s.* vzniknou porušením jeho povinností.
4. V případě, že budou zemní práce zahájeny po uplynutí doby platnosti tohoto *Výjádření*, nelze toto *Výjádření* použít jako podklad pro vytyčení a je třeba požádat o vydání nového *Výjádření*.
5. Bude-li žadatel na společnosti *Česká telekomunikační infrastruktura a.s.* požadovat, aby se jako účastník správního řízení, pro jehož účely bylo toto *Výjádření* vydáno, vzdala práva na odvolání proti rozhodnutí vydanému ve správním řízení, pro jehož účely bylo toto *Výjádření* vydáno, je povinen kontaktovat *POS*.

II. Součinnost stavebníka při činnostech v blízkosti *SEK*

1. Započetí činnosti je stavebník, nebo jím pověřená třetí osoba, povinen oznámit *POS*. Oznámení bude obsahovat číslo *Výjádření*, k němuž se vztahují tyto podmínky.
2. Před započatím zemních prací či jakékoliv jiné činnosti je stavebník, nebo jím pověřená třetí osoba, povinen zajistit vyznačení tras *PVSEK* na terénu dle polohopisné dokumentace. S vyznačenou trasou *PVSEK* prokazatelně seznámí všechny osoby, které budou a nebo by mohly činnosti provádět.
3. Stavebník, nebo jím pověřená třetí osoba, je povinen upozornit jakoukoliv třetí osobu, jež bude provádět zemní práce, aby zjistila nebo ověřila stranovou a hloubkovou polohu *PVSEK* příčnými sondami, a je srozuměn s tím, že možná odchylka uložení středu trasy *PVSEK*, stranová i hloubková, činí +/- 30 cm mezi skutečným uložením *PVSEK* a polohovými údaji ve výkresové dokumentaci.
4. Při provádění zemních prací v blízkosti *PVSEK* je stavebník, nebo jím pověřená třetí osoba, povinen postupovat tak, aby nedošlo ke změně hloubky uložení nebo prostorového uspořádání *PVSEK*. Odkryté *PVSEK* je stavebník, nebo jím pověřená třetí osoba, povinen zabezpečit proti prověšení, poškození a odcizení.
5. Při zjištění jakéhokoliv rozporu mezi údaji v projektové dokumentaci a skutečností je stavebník, nebo jím pověřená třetí osoba, povinen bez zbytečného odkladu přerušit práce a zjištění rozporu oznámit *POS*. V přerušovaných pracích lze pokračovat teprve poté, co od *POS* prokazatelně obdržel souhlas k pokračování v pracích.
6. V místech, kde *PVSEK* vystupuje ze země do budovy, rozváděče, na sloup apod. je stavebník, nebo jím pověřená třetí osoba, povinen vykonávat zemní práce se zvýšenou mírou opatrnosti s ohledem na ubývající krytí nad *PVSEK*. Výkopové práce v blízkosti sloupů nadzemního vedení *SEK* (dále jen *NVSEK*) je povinen provádět v takové vzdálenosti, aby nedošlo k narušení jejich stability, to vše za dodržení platných právních předpisů, technických a odborných norem, správné praxi v oboru stavebnictví a technologických postupů.

7. Při provádění zemních prací, u kterých nastane odkrytí *PVSEK*, stavebník, nebo jím pověřená třetí osoba před zakrytím *PVSEK* vyzve *POS* ke kontrole. Zához je stavebník oprávněn provést až poté, kdy prokazatelně obdržel souhlas *POS*.

8. Stavebník, nebo jím pověřená třetí osoba, není oprávněn manipulovat s kryty kabelových komor a vstupovat do kabelových komor bez souhlasu společnosti *Česká telekomunikační infrastruktura a.s.*

9. Stavebník, nebo jím pověřená třetí osoba, není oprávněn trasu *PVSEK* mimo vozovku přejíždět vozidly nebo stavební mechanizací, a to až do doby, než *PVSEK* řádně zabezpečí proti mechanickému poškození. Stavebník, nebo jím pověřená třetí osoba, je povinen projednat s *POS* způsob mechanické ochrany trasy *PVSEK*. Při přepravě vysokého nákladu nebo mechanizace pod trasou *NVSEK* je stavebník, nebo jím pověřená třetí osoba, povinen respektovat výšku *NVSEK* nad zemí.

10. Stavebník, nebo jím pověřená třetí osoba, není oprávněn na trase *PVSEK* (včetně ochranného pásma) jakkoliv měnit niveletu terénu, vysazovat trvalé porosty ani měnit rozsah a konstrukci zpevněných ploch (např. komunikací, parkovišť, vjezdů aj.).

11. Stavebník, nebo jím pověřená třetí osoba, je povinen manipulační a skladové plochy zřizovat v takové vzdálenosti od *NVSEK*, aby činnosti na/v manipulačních a skladových plochách nemohly být vykonávány ve vzdálenost menší než 1m od *NVSEK*.

12. Stavebník, nebo jím pověřená třetí osoba, není oprávněn užívat, přemísťovat a odstraňovat technologické, ochranné a pomocné prvky *SEK*.

13. Stavebník, nebo jím pověřená třetí osoba, není oprávněn bez předchozího projednání jakkoliv manipulovat s případně odkrytými prvky *SEK*, zejména s ochrannou skříní optických spojek, optickými spojkami, technologickými rezervami či jakýmkoliv jiným zařízením *SEK*.

14. Stavebník, nebo jím pověřená třetí osoba, je povinen každé poškození či krádež *SEK* neprodleně od okamžiku zjištění takové skutečnosti, oznámit *POS* na telefonní číslo: 606 754 992 nebo v mimopracovní době na telefonní číslo 238 462 690.

III. Práce v objektech a odstraňování objektů

1. Stavebník, nebo jím pověřená třetí osoba, je povinen před zahájením jakýchkoliv prací v budovách a jiných objektech, kterými by mohl ohrozit stávající *SEK*, prokazatelně kontaktovat *POS* a zajistit u společnosti *Česká telekomunikační infrastruktura a.s.* bezpečné odpojení *SEK*.

2. Při provádění činností v budovách a jiných objektech je stavebník, nebo jím pověřená třetí osoba, povinen v souladu s právními předpisy, technickými a odbornými normami (včetně doporučených), správnou praxí v oboru stavebnictví a technologickými postupy provést mimo jiné průzkum vnějších i vnitřních vedení *SEK* na omítce i pod ní.

IV. Součinnost stavebníka při přípravě stavby

1. Pokud činností stavebníka, nebo jím pověřené třetí osoby, k níž je třeba povolení správního orgánu dle zvláštního právního předpisu, dojde k ohrožení či omezení *SEK*, je stavebník, nebo jím pověřená třetí osoba, povinen kontaktovat *POS* a předložit zakreslení *SEK* do příslušné dokumentace stavby (projektové, realizační, koordinační atp.).

2. V případě, že pro činnosti stavebníka, nebo jím pověřené třetí osoby, není třeba povolení správního orgánu dle zvláštního právního předpisu, je stavebník, nebo jím pověřená třetí osoba, povinen předložit zakreslení trasy *SEK* i s příslušnými kótami do zjednodušené dokumentace (katastrální mapa, plánek), ze které bude zcela patrná míra dotčení *SEK*.

3. Při projektování stavby, rekonstrukce či přeložky vedení a zařízení silových elektrických sítí, elektrických trakcí vlaků a tramvají, nejpozději však před zahájením správního řízení ve věci povolení stavby, rekonstrukce či přeložky vedení a zařízení silových elektrických sítí, elektrických trakcí vlaků a tramvají, je stavebník, nebo jím pověřená třetí osoba, povinen provést výpočet rušivých vlivů, zpracovat ochranná opatření a předat je POS.

4. Při projektování stavby, při rekonstrukci, která se nachází v ochranném pásmu radiových tras společnosti *Česká telekomunikační infrastruktura a.s.* a překračuje výšku 15 m nad zemským povrchem, a to včetně dočasných objektů zařízení staveniště (jeřáby, konstrukce, atd.), nejpozději však před zahájením správního řízení ve věci povolení stavby, je stavebník nebo jím pověřená třetí osoba, povinen kontaktovat POS. Ochranné pásmo radiových tras v šíři 50m je zakresleno do situačního výkresu. Je tvořeno dvěma podélnými pruhy o šíři 25 m po obou stranách radiového paprsku v celé jeho délce, resp. 25 m kruhem kolem vysílacího radiového zařízení.

5. Pokud se v zájmovém území stavby nachází podzemní silnoproudé vedení (NN) společnosti *Česká telekomunikační infrastruktura a.s.* je stavebník, nebo jím pověřená třetí osoba, před zahájením správního řízení ve věci povolení správního orgánu k činnosti stavebníka, nebo jím pověřené třetí osoby, nejpozději však před zahájením stavby, povinen kontaktovat POS.

6. Pokud by navrhované stavby (produktovody, energovody aj.) svými ochrannými pásmy zasahovaly do prostoru stávajících tras a zařízení *SEK*, či do jejich ochranných pásem, je stavebník, nebo jím pověřená třetí osoba, povinen realizovat taková opatření, aby mohla být prováděna údržba a opravy *SEK*, a to i za použití mechanizace, otevřeného plamene a podobných technologií.

V. Křížení a souběh se SEK

1. Stavebník, nebo jím pověřená třetí osoba, je povinen v místech křížení *PVSEK* se sítěmi technické infrastruktury, pozemními komunikacemi, parkovacími plochami, vjezdy atp. ukládat *PVSEK* v zákonnými předpisy stanovené hloubce a chránit *PVSEK* chráničkami s přesahem minimálně 0.5 m na každou stranu od hrany křížení. Chráničku je povinen utěsnit a zamezit vnikání nečistot.

2. Stavebník nebo jím pověřená třetí osoba, je výslovně srozuměn s tím, že v případě, kdy hodlá umístit stavbu sjezdu či vjezdu, je povinen stavbu sjezdu či vjezdu umístit tak, aby metalické kabely *SEK* nebyly umístěny v hloubce menší než 0,6 m a optické nebyly umístěny v hloubce menší než 1 m.

3. Stavebník, nebo jím pověřená třetí osoba, je povinen základy (stavby, opěrné zdi, podezdívky apod.) umístit tak, aby dodržel minimální vodorovný odstup 1,5 m od krajního vedení, případně kontaktovat POS.

4. Stavebník, nebo jím pověřená třetí osoba, není oprávněn trasy *PVSEK* znepřístupnit (např. zabetonováním).

5. Stavebník, nebo jím pověřená třetí osoba, je při křížení a souběhu stavby nebo sítí technické infrastruktury s kabelovodem povinen zejména:

- pokud plánované stavby nebo trasy sítí technické infrastruktury budou umístěny v blízkosti kabelovodu ve vzdálenosti menší než 2 m nebo při křížení kabelovodu ve vzdálenosti menší než 0,5 m nad nebo kdekoli pod kabelovodem, předložit POS zakreslení v příčných řezech,
- do příčného řezu zakreslit také profil kabelové komory v případě, kdy jsou sítě technické infrastruktury či stavby umístěny v blízkosti kabelové komory ve vzdálenosti menší než 2 m,
- neumísťovat nad trasou kabelovodu v podélném směru sítí technické infrastruktury,
- předložit POS vypracovaný odborný statický posudek včetně návrhu ochrany tělesa kabelovodu pod stavbou, ve vjezdu nebo pod zpevněnou plochou,
- nezakrývat vstupy do kabelových komor, a to ani dočasně,
- projednat s POS, nejpozději ve fázi projektové přípravy, jakékoliv výkopové práce, které by mohly být vedeny v úrovni či pod úrovní kabelovodu nebo kabelové komory a veškeré případy, kdy jsou trajektorie podvrtní a protlaků ve vzdálenosti menší než 1,5 m od kabelovodu.

Příloha k Vyjádření 517989/18

Číslo žádosti: 0118 065 703

Informace k vytyčení SEK

V případě požadavku na vytyčení PVSEK společnosti Česká telekomunikační infrastruktura a.s. se, prosím, obraťte na společnosti uvedené níže.

Česká telekomunikační infrastruktura a.s. - středisko Čechy západ

se sídlem: Olšanská 2681/6, Praha 3, PSČ 13000

IČ: 04084063

DIČ: CZ04084063

kontakt: Pavel Váša, Karlovy Vary, Železniční 2, tel: 602336637 obslužná doba po-pa 7 - 15 hod

ARANE NETWORK a.s. - výhradní dodavatel společnosti Česká telekomunikační infrastruktura a.s.

se sídlem: 5.května 16, 252 41 Dolní Břežany - pobočka Karlovy Vary, Jáchymovská 96, 360 04 Karlovy Vary

IČ: 24126039

DIČ: CZ24126039

kontakt: Rostislav Králíček, mobil 602 413 059, e-mail: rostislav.kralicek@araneanetwork.cz

Intell. Net s.r.o.

se sídlem: U Pily 1, 353 01 Mariánské Lázně

IČ: 27971546

DIČ: CZ 27971546

kontakt: Jaromír Zachata, tel.: 352200801, mobil: 775855229, e-mail: vytyceni@intell.cz

SUPTel a.s.

se sídlem: Hřbitovní 1322/15, 312 16 Plzeň

IČ: 25229397

DIČ: CZ25229397

kontakt: František Valach, mobil 724635371, e-mail: valach@suptel.cz

Watecom s.r.o.

se sídlem: Pod Žvahovem 279/11 PRAHA 5-Hlubočepy, stř.Severní 60 PLZEŇ-Valcha

IČ: 27200175

DIČ: CZ 27200175

kontakt: Vladimír Kýček, mobil: 602306563, e-mail: kycek@watecom.cz
Libor Krbek (zástup), mobil: 606242455, e-mail: krbek@watecom.cz

SITUAČNÍ VÝKRES - ZÁJMOVÉ ÚZEMÍ



LEGENDA

----- hranice zájmového území v vyjádření


Česká telekomunikační infrastruktura a.s.
Olšanská 2681/6
130 00 Praha 3
DIČ: CZ04084063

96

SITUAČNÍ VÝKRES - POLYGON 1



LEGENDA

- hranice rámcového území k vyjádření
- NN přípojka, území s NN přípojkou CETIN
- zaměřený průběh metalického kabelu
- nezaměřený průběh optického kabelu, HDPE trubky nebo souběh optického a metalického kabelu
- nezaměřený průběh metalického kabelu
- nadzemní síť cizí

- nezaměřený průběh optického kabelu, HDPE trubky nebo souběh optického a metalického kabelu
- radiové síť, ochranné pásmo radiové síť
- nadzemní síť
- naprovozané síť
- podzemní síť cizí
- síť s NN
- kolektor, kabelovod

SITUAČNÍ VÝKRES - POLYGON 1, list kladu P1-1



LEGENDA

	hranice zájmového území k vyjádření		nezaměřený průběh optického kabelu, HDPE trubky nebo souvň optického a metalického kabelu
	NV přípojka, území s NV přípojkou CETIN		radiové síť, ochranné pásmo radiové sítě
	zaměřený průběh metalického kabelu		nadzemní síť
	zaměřený průběh optického kabelu, HDPE trubky nebo souvň optického a metalického kabelu		napravovací síť
	nezaměřený průběh metalického kabelu		podzemní síť
	podzemní síť číci		síť s NV
			PARKOVISTE

SITUAČNÍ VÝKRES - POLYGON 1, list kladu P1-2



LEGENDA

- hranice zájmového území k vyjádření
- TUN přípojka, území s NV přípravou CETIN
- zaměřený průběh optického kabelu, HDPE trubky nebo souběh optického a metalického kabelu
- nezaměřený průběh optického kabelu
- podzemní síť cizí

- nezaměřený průběh optického kabelu, HDPE trubky nebo souběh optického a metalického kabelu
- rádiové sítě, ochranné pásmo rádiové sítě
- podzemní síť
- naprovozované sítě
- podzemní síť cizí
- síť s NV
- kolektor, kabelovod



Vodohospodářská
společnost Sokolov, s.r.o.

Váš dopis zn.:

Ze dne:

Naše značka: 53/2018

Vyřizuje: Olga Bulandrová

Kontakt: Tel: 352 304 250
E-mail: olga.bulandrova@voss.cz

Datum: 19.1.2018

Žadatel:

p. Klícha Jan
Sadová 43
Svatava

Kat.území : Sokolov

P.p.č.: 951 viz.ZÚ

Akce: zateplení objektu čp.1275

Účel: vyjádření k existenci podzemních sítí

V zájmovém území výše uvedené stavby se nachází podzemní zařízení vodovod a kanalizace ve správě naší společnosti (viz.orientační zákres na přiložené situaci).

Akci je možné provádět za těchto podmínek:

- v dostatečném předstihu před zahájením prací bude informován pracovník příslušného provozu a bude s ním projednán způsob a průběh provádění prací v místě souběhu a křížení se zařízením ve správě naší společnosti,
- v průběhu stavby a po její realizaci musí zůstat trasy a přístup k vodohospodářskému zařízení v naší správě volně přístupné,
- při zasahování do pozemních komunikací je stavebník povinen přizpůsobit nové úrovni povrchu veškerá zařízení a příslušenství vodovodního řadu a kanalizační stoky mající vazbu na terén nebo pozemní komunikaci,
- tyto práce smí stavebník provádět pouze s vědomím a se souhlasem provozovatele vodovodu nebo kanalizace,
- po realizaci stavby budou veškeré dotčené nadzemní části vodohospodářského zařízení předány uvedenému pracovníkovi příslušného provozu a bude proveden zápis o předání.

Kontakty:

- Vodovod - středisko Vodovody - venkov, p. Zdeněk Procházka, t.č. 731 428 589
- Kanalizace – středisko Kanalizační sítě, p. Petr Mrázek, t.č.603 157 004
- při provádění terénních úprav požadujeme, aby byla zachována hloubka uložení stávajícího potrubí
- v případě navýšení či snížení stávajícího terénu více jak o 50 cm, požadujeme předložit návrh řešení ochrany stávajícího potrubí před poškozením a zámrzem k odsouhlasení
- před zahájením akce je nutné provést vytyčení těchto sítí, po dobu výstavby je třeba sítě plně respektovat
- při křížení nebo souběhu dodržet ČSN 73 6005 - Prostorové uspořádání sítí technického vybavení
- zachovat veškeré dotčené nadzemní části, t.j.poklopy šachet, šoupat, hydrantů apod.

Vodohospodářská společnost Sokolov, s.r.o.

Jiršího Dimitrova 1619 • 35601 Sokolov

Tel.: 601 279 279, 840 111 111 • E-mail: info@voss.cz • www.voss.cz

Společnost je zapsána v obchodním rejstříku oddíl C 2378 u Krajského soudu v Plzni

IČ: 45351325 • DIČ: CZ45351325

pro provoz Rokycany: Štehlíkova 131/2 • 33701 Rokycany

by  VEOLIA



**Vodohospodářská
společnost Sokolov, s.r.o.**

- u nadzemních částí staveb a konstrukcí, pevně spojených se zemí, požadujeme dodržet ochranné pásmo vodovodu a kanalizace dle zákona 274/2001Sb. §23:
vodorovná vzdálenost od vnějšího líce stěny potrubí nebo kanalizační stoky na každou stranu
 - u vodovodních řadů a kanalizačních stok do průměru 500mm včetně, **1,5 m**
 - u vodovodních řadů a kanalizačních stok nad průměr 500mm, **2,5 m**
 - u vodovodních řadů nebo kanalizačních stok o průměru nad 200mm, jejichž dno je uloženo v hloubce větší než 2,5m pod upraveným povrchem, se vzdálenosti z výše uvedených bodů od vnějšího líce zvyšují o 1,0 m
- případné zemní práce 1 m od hrany potrubí je možno provádět pouze ručně
- v ochranném pásmu zařízení není možné rovněž provádět výsadbu stromů apod.
- v místech, kde dojde ke křížení nebo souběhu s naším zařízením je nutné přizvat provozní středisko ke kontrole prováděných prací v průběhu výstavby
- v průběhu výstavby musí být zachován bezporuchový provoz stávajících vodovodů a kanalizací
- vytyčení sítí: p.Brožek, t.č.352 304 223(603 204 901) (měř.vůz 603 857 053)
- zakres sítí je pouze orientační
- platnost vyjádření 6 měsíců

Toto vyjádření nenahrazuje souhlas k případnému napojení na vodovod nebo kanalizaci ve správě Vodohospodářské společnosti Sokolov, s.r.o.

S pozdravem

Ing. Jiří Braun

Manažer technického útvaru

**VODOHOSPODÁŘSKÁ
SPOLEČNOST SOKOLOV, s.r.o.**
technická dokumentace a GIS
356 01 Sokolov

Přílohy: situace s orientačním zákresem sítí

Vodohospodářská společnost Sokolov, s.r.o.

Jiřího Dimitrova 1619 • 35601 Sokolov

Tel.: 601 279 279, 840 111 111 • E-mail: info@voss.cz • www.voss.cz

Společnost je zapsána v obchodním rejstříku oddíl C 2378 u Krajského soudu v Plzni

IČ: 45351325 • DIČ: CZ45351325

pro provoz Rokycany: Stehlíkova 131/2 • 33701 Rokycany

by  **VEOLIA**

ŽADATEL

Jan Klícha

NAŠE ZNAČKA
0100863275VYŘÍZENO DNE
22.01.2018**Sdělení o existenci energetického zařízení v majetku společnosti ČEZ Distribuce, a. s., pro akci:
Stavební úpravy administrativního domu Karla Hynka Máchy 1275, Sokolov 356 01**

Vážený zákazníku,

dovolujeme si reagovat na Vaši žádost číslo 0100863275 ze dne 22.01.2018 o sdělení o existenci energetického zařízení v majetku společnosti ČEZ Distribuce, a. s., ve Vámi vymezeném zájmovém území.

V majetku ČEZ Distribuce, a. s., se na Vámi uvedeném zájmovém území nachází nebo ochranným pásmem zasahuje energetické zařízení typu:

	síť NN	síť VN	síť VVN
Podzemní síť	střet	střet	
Nadzemní síť			
Stanice			

Energetické zařízení je chráněno ochranným pásmem podle § 46 zákona č. 458/2000 Sb., o podmínkách podnikání a o výkonu státní správy v energetických odvětvích a o změně některých zákonů (energetický zákon), ve znění pozdějších předpisů. Přibližný průběh tras energetických zařízení zasíláme v příloze k tomuto dopisu. Dovolujeme si upozornit, že v trase kabelového vedení může být uloženo několik kabelů.

V případě, že uvažovaná akce nebo činnost zasáhne do ochranného pásma nadzemních vedení nebo trafostanic, popř. bude po vytyčení zjištěno, že zasahuje do ochranného pásma podzemních vedení, je nutné písemně požádat společnost ČEZ Distribuce, a. s., o souhlas s činností v ochranném pásmu (formulář je k dispozici na www.cezdistribuce.cz v části Formuláře / Činnosti v ochranných pásmech, kontaktní údaje pro podání Vaší žádosti naleznete v zápatí). Jestliže uvažovaná akce vyvolá potřebu dílčí změny trasy vedení nebo přemístění některých prvků energetického zařízení, je nutné včas společnost ČEZ Distribuce, a. s., požádat o přeložku zařízení podle § 47 energetického zákona. Dovolujeme si Vás rovněž upozornit, že v zájmovém území se může nacházet taktéž energetické zařízení, které není v majetku společnosti ČEZ Distribuce, a. s.

V případě existence podzemních energetických zařízení je povinností stavebníka alespoň čtrnáct dní před započítím zemních prací požádat o tzv. vytyčení. Kontaktní údaje pro podání žádosti naleznete na www.cezdistribuce.cz v části Kontakty.

Pokud dojde k obnažení kabelového vedení nebo k poškození energetického zařízení, nahlašte nám prosím tuto skutečnost bezodkladně jako poruchu na bezplatnou linku 800 850 860.

Toto sdělení je platné do 22.07.2018 a je jedním z podkladů pro zpracování projektové dokumentace, pokud je taková dokumentace zpracovávána. Toto sdělení však nenahrazuje vyjádření provozovatele distribuční soustavy k projektové dokumentaci pro územní nebo stavební řízení, k připojení nového odběru, zdroje elektrické energie nebo k navýšení rezervovaného příkonu a výkonu a mimo havárií ani souhlas s činností v ochranném pásmu.

ČEZ Distribuce, a. s.

Děčín, Děčín IV-Podmokly, Teplická 874/8, PSČ 405 02 | IČ: 24729035, DIČ: CZ24729035 |
zapsaná v obchodním rejstříku vedeném u Krajského soudu v Ústí nad Labem, sp. zn. B 2145 |
e-mail: info@cezdistribuce.cz, www.cezdistribuce.cz |
zasílací adresa: ČEZ Distribuce, a. s., Plzeň, Guldenerova 2577/19, PSČ 326 00

V souvislosti s výše uvedeným si Vás dovoluujeme upozornit, že uvedené sdělení včetně jeho příloh obsahuje skutečnosti tvořící obchodní tajemství společnosti ČEZ Distribuce, a. s. Poskytnuté informace jsou dále také důvěrnými informacemi a obchodně citlivými informacemi společnosti ČEZ Distribuce, a. s. Z výše uvedených důvodů si Vás proto společnost ČEZ Distribuce, a. s., dovoluje upozornit, že s poskytnutými informacemi je potřeba nakládat dle platných právních předpisů, v opačném případě se vystavujete postihu ve smyslu platné právní úpravy. V této souvislosti si Vás dále dovoluujeme upozornit, že požadované informace nesmí být předány, sděleny, využity, zpřístupněny, či jiným způsobem postoupeny na jakoukoli třetí osobu bez předchozího prokazatelného souhlasu společnosti ČEZ Distribuce, a. s. Informace o existenci sítí mohou být využity pouze pro účel, pro který byly vyžádány.

S pozdravem

ČEZ Distribuce, a. s.

Děčín, Děčín IV-Podmokly

Teplická 874/8

PSČ 405 02

IČ: 24729035

Přílohy

1. Situační výkres zájmového území
2. Podmínky pro provádění činností v ochranných pásmech energetických zařízení

Platí pouze se sdělením číslo 0100863275.

Zakreslené polohy zařízení v příloze jsou pouze informativní.

Situační výkres zájmového území (klad mapových listů)



Není-li zobrazena katastrální mapa, zadejte žádost znovu. Katastrální mapa je generována prostřednictvím externí WMS služby, jejíž provoz nezajišťuje společnost ČEZ Distribuce, a. s.

LEGENDA

- Podzemní vedení NN do 1kV
- - - Nadzemní vedení NN do 1kV
- Podzemní vedení VN do 35 kV
- - - Nadzemní vedení VN do 35 kV
- Podzemní vedení VVN 110kV
- - - Nadzemní vedení VVN 110kV
- NN přívod odebíratele
- Cizí energetické vedení
- Zájmové území



Stanice do 52 kV - stožárová



Stanice do 52 kV - zděná



Transformovna (nad 52 kV)



Probíhající investice ČEZ Distribuce



Stanice ČEZ Distribuce ve výstavbě



Zařízení ČEZ Distribuce ve výstavbě



Hranice katastrálního území

Platí pouze se sdělením číslo 0100863275.

Zakreslené plochy zařízení v příloze jsou pouze informativní.

Situační výkres - list 1



Není-li zobrazena katastrální mapa, zadejte žádost znovu. Katastrální mapa je generována prostřednictvím externí WMS služby, jejíž provoz nezajišťuje společnost ČEZ Distribuce, a. s.

PODMÍNKY PRO PROVÁDĚNÍ ČINNOSTÍ V OCHRANNÝCH PÁSMECH PODZEMNÍCH VEDENÍ

Ochranné pásmo podzemních vedení elektrizační soustavy do 110 kV včetně a vedení řídicí, měřicí a zabezpečovací techniky je stanoveno v § 46, odst. (5), Zák. č. 458/2000 Sb., tj. zákona o podmínkách podnikání a o výkonu státní správy v energetických odvětvích a o změně některých zákonů (energetický zákon), ve znění pozdějších předpisů (dále jen "energetický zákon"), a činí 1 metr po obou stranách krajního kabelu kabelové trasy, nad 110 kV činí 3 metry po obou stranách krajního kabelu.

V ochranném pásmu podzemního vedení je podle § 46 odst. (8) a (10) energetického zákona zakázáno:

- a) zřizovat bez souhlasu vlastníka těchto zařízení stavby či umisťovat konstrukce a jiná podobná zařízení, jakož i uskladňovat hořlavé a výbušné látky,
 - b) provádět bez souhlasu vlastníka zemní práce,
 - c) provádět činnosti, které by mohly ohrozit spolehlivost a bezpečnost provozu těchto zařízení nebo ohrozit život, zdraví či majetek osob,
 - d) provádět činnosti, které by znemožňovaly nebo podstatně znesnadňovaly přístup k těmto zařízením,
 - e) vysazovat trvalé porosty a přejíždět vedení těžkými mechanizmy.
- Pokud stavba nebo stavební činnost zasahuje do ochranného pásma podzemního vedení, je třeba požádat o písemný souhlas vlastníka nebo provozovatele tohoto zařízení na základě § 46, odst. (8) a (11) energetického zákona.

V ochranných pásmech podzemních vedení je třeba dále dodržovat následující podmínky:

1. Dodavatel prací musí před zahájením prací zajistit vytyčení podzemního zařízení a prokazatelně seznámit pracovníky, jichž se to týká, s jejich polohou a upozornit na odchylky od výkresové dokumentace.
2. Výkopové práce do vzdálenosti 1 metr od osy (krajního) kabelu musí být prováděny ručně. V případě provedení sond (ručně) může být tato vzdálenost snížena na 0,5 metru.
3. Zemní práce musí být prováděny v souladu s ČSN 73 6133 Návrh a provádění zemního tělesa pozemních komunikací a při zemních pracích musí být dodrženo Nařízení vlády č. 591/2006 Sb., bližších minimálních požadavků na bezpečnost a ochranu zdraví při práci na staveništích.
4. Místa křížení a souběhy ostatních zařízení se zařízeními energetiky musí být vyprojektovány a provedeny zejména dle ČSN 73 6005, ČSN EN 50 341-1,2, ČSN EN 50341-3-19, ČSN EN 50423-1, ČSN 33 2000-5-52 a PNE 33 3302.
5. Dodavatel prací musí oznámit příslušnému provozovateli distribuční soustavy zahájení prací minimálně 3 pracovní dny předem.
6. Při potřebě přejíždění trasy podzemních vedení vozidly nebo mechanizmy je třeba po dohodě s provozovatelem provést dodatečnou ochranu proti mechanickému poškození.
7. Je zakázáno manipulovat s obnaženými kabely pod napětím. Odkryté kabely musí být za vypnutého stavu řádně vyvěšeny, chráněny proti poškození a označeny výstražnou tabulkou dle ČSN ISO 3864.
8. Před záhozem kabelové trasy musí být provozovatel kabelu vyzván ke kontrole uložení. Pokud tato organizace provádějící zemní práce neprovede, vyhrazuje si provozovatel distribuční soustavy právo nechat inkriminované místo znovu odkrýt.
9. Při záhozu musí být zemina pod kabely řádně udusána, kabely zapískovány a provedeno krytí proti mechanickému poškození.
10. Bez předchozího souhlasu je zakázáno snižovat nebo zvyšovat vrstvu zeminy nad kabelem.
11. Každé poškození zařízení provozovatele distribuční soustavy musí být okamžitě nahlášeno na Kontaktní bezplatnou linku ČEZ Distribuce 800 850 860, která je Vám k dispozici 24 hodin denně, 7 dní v týdnu.
12. Ukončení stavby musí být neprodleně ohlášeno příslušnému provoznímu útvaru.
13. **Po dokončení stavby provozovatel distribuční soustavy nesouhlasí s vyhlášením ochranného pásma nových rozvodů, které jsou budovány, protože se již jedná o práce v ochranném pásmu zařízení provozovatele distribuční soustavy. Případné opravy nebo rekonstrukce na svém zařízení nebude provozovatel distribuční soustavy provádět na výjimku z ochranného pásma nebo na základě souhlasu s činností v tomto pásmu.**

Případné nedodržení uvedených podmínek bude řešeno příslušným stavebním úřadem nebo nahlášeno Energetickému regulačnímu úřadu jako správní delikt ve smyslu příslušného ustanovení energetického zákona spočívající v porušení zákazu provádět činnosti v ochranných pásmech dle § 46 uvedeného zákona.

PODMÍNKY PRO PROVÁDĚNÍ ČINNOSTÍ V OCHRANNÝCH PÁSMECH NADZEMNÍCH VEDENÍ

Ochranné pásmo nadzemního vedení podle § 46, odst. (3), Zák. č. 458/2000 Sb., tj. zákona o podmínkách podnikání a o výkonu státní správy v energetických odvětvích a o změně některých zákonů (energetický zákon), ve znění pozdějších předpisů (dále jen "energetický zákon") je souvislý prostor vymezený svislými rovinami vedenými po obou stranách vedení ve vodorovné vzdálenosti měřené kolmo na vedení, které činí od krajního vodiče vedení na obě jeho strany:

- a) u napětí nad 1 kV a do 35 kV včetně
 - pro vodiče bez izolace 7 metrů (resp. 10 metrů u zařízení postaveného do 31. 12. 1994, vyjma lesních průseků, kde rozsah ochranného pásma i do uvedeného data činí 7 metrů),
 - pro vodiče s izolací základní 2 metry,
 - pro závěsná kabelová vedení 1 metr;
- b) u napětí nad 35 kV do 110 kV včetně
 - pro vodiče bez izolace 12 metrů (resp. 15 metrů u zařízení postaveného do 31. 12. 1994).
 - pro vodiče s izolací základní 5 metrů

Poznámka: Nadzemní vedení nízkého napětí (do 1 kV) není chráněno ochranným pásmem. Při činnostech prováděných v jeho blízkosti (práce v blízkosti) je nutné dodržet vzdálenosti dané ČSN EN 50110-1 ed. 2.

V ochranném pásmu nadzemního vedení je podle § 46 odst. (8) a (9) energetického zákona zakázáno:

1. zřizovat bez souhlasu vlastníka těchto zařízení stavby či umisťovat konstrukce a jiná podobná zařízení, jakož i uskláňovat hořlavé a výbušné látky,
 2. provádět bez souhlasu vlastníka zemní práce,
 3. provádět činnosti, které by mohly ohrozit spolehlivost a bezpečnost provozu těchto zařízení nebo ohrozit život, zdraví či majetek osob,
 4. provádět činnosti, které by znemožňovaly nebo podstatně znesnadňovaly přístup k těmto zařízením,
 5. vysazovat chmelnice a nechávat růst porosty nad výšku 3 metry.
- Pokud stavba nebo stavební činnost zasahuje do ochranného pásma nadzemního vedení, je třeba požádat o písemný souhlas vlastníka nebo provozovatele tohoto zařízení na základě § 46, odst. (8) a (11) energetického zákona.

V ochranných pásmech nadzemních vedení je třeba dále dodržovat následující podmínky:

1. Při pohybu nebo pracích v blízkosti elektrického vedení vysokého napětí se nesmí osoby, předměty, prostředky nemající povahu jeřábu přiblížit k živým částem - vodičům blíže než 2 metry (dle ČSN EN 50110-1).
2. Jeřáby a jim podobná zařízení musí být umístěny tak, aby v kterékoli poloze byly všechny jejich části mimo ochranné pásmo vedení, a musí být zamezeno vymrštění lana.
3. Je zakázáno stavět budovy nebo jiné objekty v ochranných pásmech nadzemních vedení vysokého napětí.
4. Je zakázáno, provádět veškeré pozemní práce, při kterých by byla narušena stabilita podpěrných bodů - sloupů nebo stožárů.
5. Je zakázáno upevňovat antény, reklamy, ukazatele apod. pod, přes nebo přímo na stožáry elektrického vedení.
6. Dodavatel prací musí prokazatelně seznámit své pracovníky, jichž se to týká s ČSN EN 50110-1.
7. Pokud není možné dodržet body č. 1 až 4, je možné požádat příslušný provozní útvar provozovatele distribuční soustavy o další řešení (zajištění odborného dohledu pracovníka s elektrotechnickou kvalifikací dle Vyhlášky č. 50/1978 Sb., vypnutí a zajištění zařízení, zaizolování živých částí apod.), pokud nejsou tyto podmínky již součástí jiného vyjádření ke konkrétní stavbě.
8. V případě požadavku na vypnutí zařízení po nezbytnou dobu provádění prací je nutné požádat minimálně 2 měsíce před požadovaným termínem. V případě vedení nízkého napětí je možné též požádat o zaizolování části vedení.

Případné nedodržení uvedených podmínek bude řešeno příslušným stavebním úřadem nebo nahlášeno Energetickému regulačnímu úřadu jako správní delikt ve smyslu příslušného ustanovení energetického zákona, spočívající v porušení zákazu provádět činnosti v ochranných pásmech dle § 46 uvedeného zákona.

PODMÍNKY PRO PROVÁDĚNÍ ČINNOSTÍ V OCHRANNÝCH PÁSMECH ELEKTRICKÝCH STANIC

Ochranné pásmo elektrické stanice je stanoveno v § 46, odst. (6), Zák. č. 458/2000 Sb., tj. zákona o podmínkách podnikání a o výkonu státní správy v energetických odvětvích a o změně některých zákonů (energetický zákon), ve znění pozdějších předpisů (dále jen "energetický zákon") a je vymezeno svislými rovinami vedenými ve vodorovné vzdálenosti:

- a) u venkovních el. stanic a dále stanic s napětím větším než 52 kV v budovách 20 metrů od oplocení nebo od vnějšího líce obvodového zdiva,
- b) u stožárových elektrických stanic a věžových stanic s venkovním přívodem s převodem napětí z úrovně nad 1 kV a menší než 52 kV na úroveň nízkého napětí 7 m od vnější hrany půdorysu stanice ve všech směrech,
- c) u kompaktních a zděných el. stanic s převodem napětí z úrovně nad 1 kV a menší než 52 kV na úroveň nízkého napětí 2 metry od vnějšího pláště stanice ve všech směrech,
- d) u vestavěných el. stanic 1 metr od obestavění.

V ochranném pásmu elektrické stanice je podle § 46 odst. (8) a (10) energetického zákona zakázáno:

- 1. zřizovat bez souhlasu vlastníka těchto zařízení stavby či umisťovat konstrukce a jiná podobná zařízení, jakož i uskladňovat hořlavé a výbušné látky,
- 2. provádět bez souhlasu vlastníka zemní práce,
- 3. provádět činnosti, které by mohly ohrozit spolehlivost a bezpečnost provozu těchto zařízení nebo ohrozit život, zdraví či majetek osob,
- 4. provádět činnosti, které by znemožňovaly nebo podstatně znesnadňovaly přístup k těmto zařízením.

Pokud stavba nebo stavební činnost zasahuje do ochranného pásma elektrické stanice, je třeba požádat o písemný souhlas vlastníka nebo provozovatele tohoto zařízení na základě § 46, odst. (8) a (11) energetického zákona.

V ochranném pásmu elektrické stanice je dále zakázáno provádět činnosti, které by mohly mít za následek ohrožení bezpečnosti a spolehlivosti provozu stanice nebo zmenšující či podstatně znesnadňující její obsluhu a údržbu a to zejména:

- 5. provádět výkopové práce ohrožující zaústění podzemních vedení vysokého a nízkého napětí nebo stabilitu stavební části el. stanice (viz podmínky pro činnosti v ochranných pásmech podzemního vedení),
- 6. skladovat či umisťovat předměty bránící přístupu do elektrické stanice nebo k rozvaděčům vysokého nebo nízkého napětí,
- 7. umisťovat antény, reklamy, ukazatele apod.,
- 8. zřizovat oplocení, které by znemožnilo obsluhu el. stanice.

Případné nedodržení uvedených podmínek bude řešeno příslušným stavebním úřadem nebo nahlášeno Energetickému regulačnímu úřadu jako správní delikt ve smyslu příslušného ustanovení energetického zákona spočívající v porušení zákazu provádět činnosti v ochranných pásmech dle § 46 uvedeného zákona.